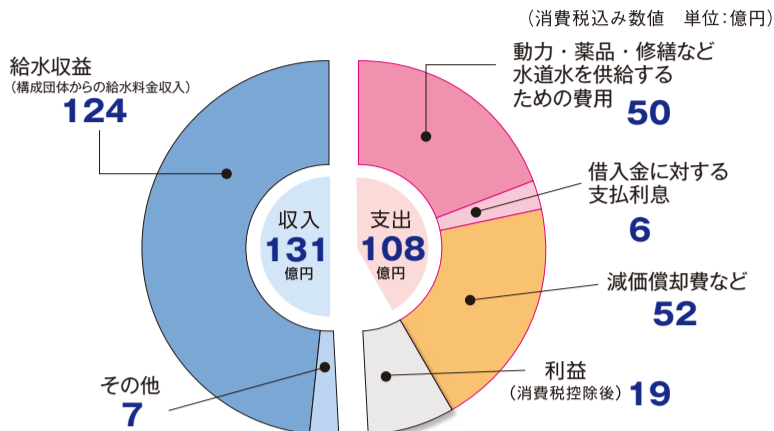
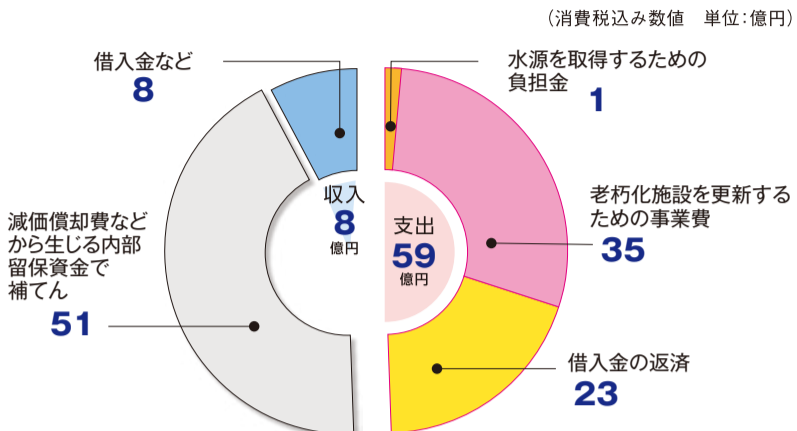


令和2年度決算速報

収益的収入及び支出 <水道水の供給に要する収入・支出>

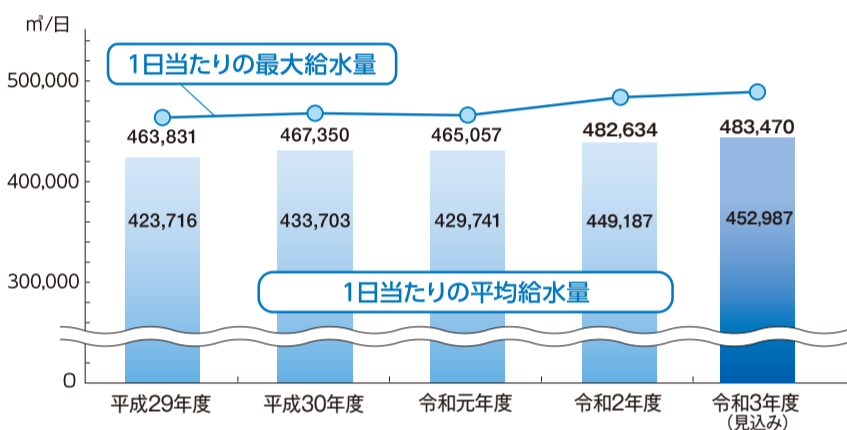


資本的収入及び支出 <水道施設の整備や借入金の返済に要する収入・支出>



構成団体への給水量 (千葉県営水道・7市営水道)

年間総給水量1億6,395万m³(東京ドーム約132杯分)



主な事業

- 導・送水管路更新の計画的な推進
 - ・導水管更新に伴うトンネル築造工事
- 施設の保全・更新
 - ・排水処理施設脱水機修繕工事
 - ・薬品注入館計算制御設備用無停電電源装置更新工事
- 業務量の増加への対応
 - ・動力費・薬品費、ハツ場ダムに係る減価償却費等を執行

令和2年度 水質検査結果について

検査の結果は、法令で定められた厳しい水質基準を全て満たしており、安心して飲んでいただける水道水を皆様にお届けしています。水質検査結果、放射性物質測定結果は、企業団ホームページに記載しています。

※検査項目の例 健康に関する項目・・・総トリハロメタン、フッ素、大腸菌など
性状に関する項目・・・味、におい、濁り、色など

令和2年度の水質検査結果の詳細は、企業団ホームページをご覧ください。



北千葉広域水道企業団 ～今昔ものがたり～その2



1976 (昭和51) 年



2019 (令和元) 年



写真：江戸川堤防から新松戸駅方面を望む

当企業団は、松戸市七右衛門新田(しちえもんしんでん)地先を取水場用地として、約3万平方メートルの土地を取得しました。そして、昭和50年夏から整地等を進め、昭和50年12月に起工式を行い、北千葉取水場の建設工事が始まりました。七右衛門新田の地名の由来は、「新田開拓者名」(千葉県地名由来事典：小林茂多著)とされています。当時はのどかな田園風景が広がっており、江戸川の堤防から武蔵野線開業に伴って開設された新松戸駅(昭和48年4月開業)を望むことができました。

地図出典：国土地理院発行 2.5 万分 1 地形図に加筆
写真出典：企業団ビデオ「水はつくれる」

構成団体マスコットキャラクター・イメージキャラクター紹介(2)



松戸市の「M」の文字と「ハート」を組み合わせてデザインされています。「ハート」は尊い水に対する愛情をイメージしています。明るく元気で安らぎあふれるキャラクター「まってい〜」をよろしくね!

松戸市水道部 URL
<https://www.city.matsudo.chiba.jp/suidou/index.html>